

Zastupitelstvo obce Svrabov, příslušné podle ustanovení § 6 odst. 6 písm. a) zákona č. 183/2006 Sb., o územním plánování a stavebním řádu, ve znění zákona č. 68/2007 Sb. a zákona č. 191/2008 Sb. (stavební zákon), za použití ustanovení § 59 a 60 stavebního zákona, ve spojení s ustanovením § 171 a následujících, zákona č. 500/2004 Sb., správní řád, ve znění pozdějších předpisů,

o z n a m u j e

veřejnou vyhláškou vymezení zastavěného území Obce Svrabov

Oznámení bude vyvěšeno na úřední desce obce a u pořizovatele - MěÚ Tábor, odboru územního rozvoje, Žižkovo náměstí 2, 390 15 Tábor. Souběžně bude veřejná vyhláška zveřejněna na internetových stránkách Města Tábora www.tabor.cz.

v y d á v á

OPATŘENÍM OBECNÉ POVAHY

Vymezení zastavěného území Obce Svrabov

Vymezení zastavěného území se vydává pro správní území Obce Svrabov, které je tvořeno jedním katastrálním územím. V řešeném území jsou vymezena 4 zastavěná území.

Vymezené zastavěné území je zakresleno na 2 listech mapového podkladu katastrální mapy v měřítku 1: 2500, který tvoří číslované grafické přílohy k tomuto opatření obecné povahy.

V grafických přílohách je hranice zastavěného území, vymezena v souladu s § 58 odst. 1 a 2 stavebního zákona a vyznačena červenou čarou.

Zastavěné území je vymezeno ke dni 4.7.2009.

Nezastavitelné pozemky nebyly definovány.

Toto vymezení zastavěného území Obce Svrabov pozbývá platnosti dnem nabytí účinnosti územního plánu vydaného pro Obec Svrabov, nebo novým vymezením zastavěného území.

O d ů v o d n ě n í

Městský úřad Tábor, odbor územního rozvoje jako orgán vykonávající působnost ve věcech územního plánování podle § 5 odst. 1,2 a § 6 odst. 1 písm. d, stavebního zákona začal dne 17.4.2009 na žádost obce Svrabov pořizovat vymezení zastavěného území.

K návrhu zastavěného území bylo svoláno místní šetření za účasti zástupců obce a dotčených orgánů hájící veřejné zájmy na úseku ochrany přírody a krajiny, ochrany zemědělského půdního fondu, ochrany lesa a státní památkové péče.

Dotčené orgány ve svém stanovisku souhlasily s návrhem zastavěného území. Na základě této skutečnosti bylo zahájeno řízení o vydání zastavěného území pro správní území obce.

Ve lhůtě do 30 dnů od zveřejnění veřejné vyhlášky mohl kdokoliv podat připomínky, vlastníci pozemků náležejících do zastavěného území a vlastníci sousedních pozemků odůvodněné písemné námítky.

Rozhodnutí o námitkách a připomínkách:

V řízení nebyly uplatněny ve stanovené lhůtě žádné námítky ani připomínky. Vymezení zastavěného území je v souladu s výsledky projednání.

Poučení o odvolání

Proti vymezení zastavěného území Obce Svrabov, které je vydáno formou opatření obecné povahy, nelze podle § 173 odst.2 zákona č.500/2004 Sb., správní řád, podat opravný prostředek.

Jitka Mrázková

Jitka Mrázková
starostka obce



Marie Pavlíková

Marie Pavlíková
místostarostka obce

Opatření obecné povahy ve věci vymezení zastavěného území Obce Svrabov nabývá účinnosti patnáctým dnem po dni vyvěšení veřejné vyhlášky.

Datum vyvěšení: *16.7.2009*

Opatření obecné povahy nabylo účinnosti dne : *31.7.2009*

Obdrží:

MěÚ Tábor – odbor vnitřních věcí, s žádostí o vyvěšení na úřední desce
- odbor územního rozvoje

© ČÚZK

Svrabov

252/1

273

179
1

179
3

121

181
1

181
3

185
1

Hejlov

© ČÚZK

179
4

188
1

165
2

1613

1612

161

218
3

218
1

227
1

35

186

186
3

186
5

186/6

157
2

196
4

187
1

187
2

184/1

15
1

15
2

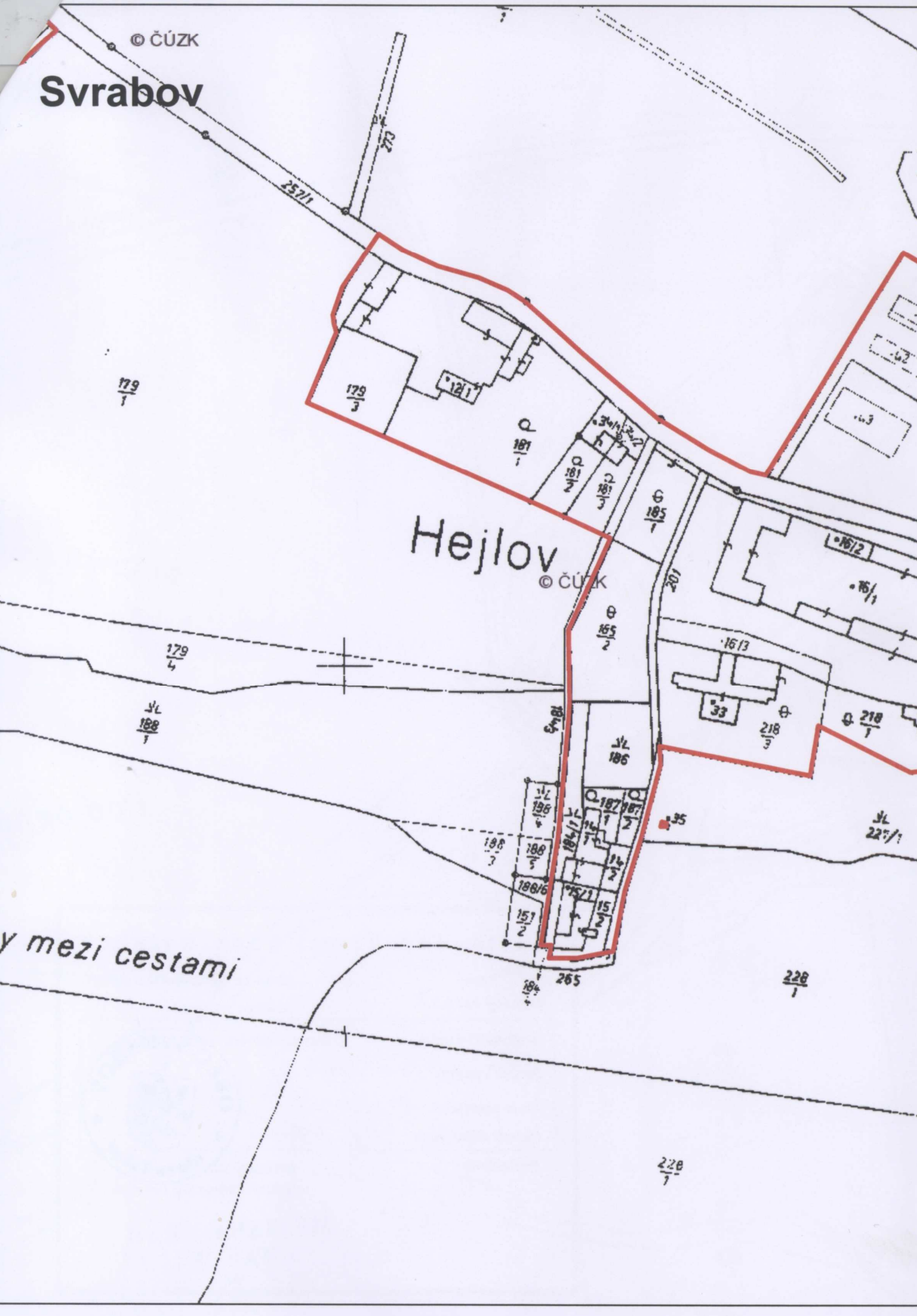
157/1

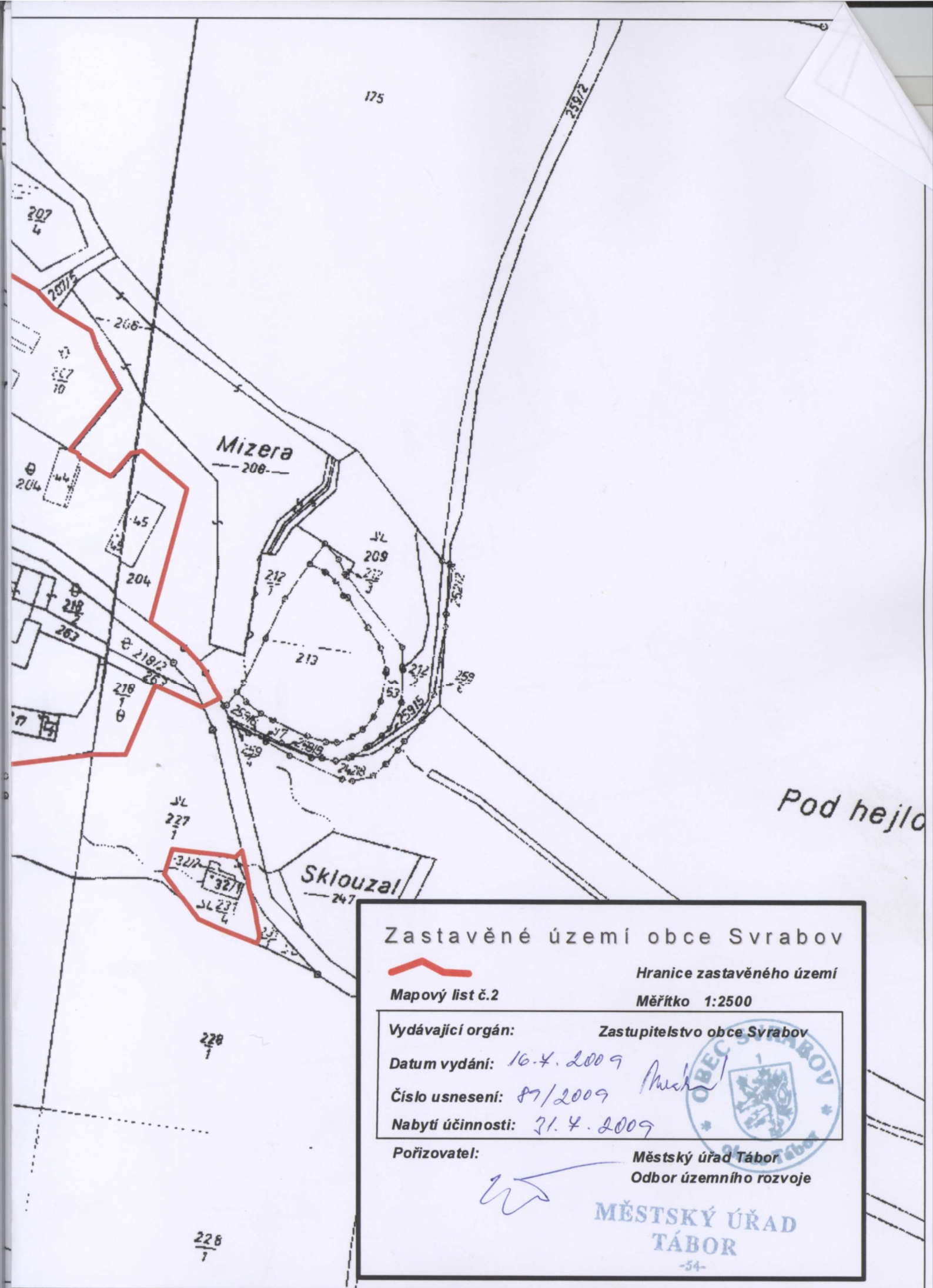
265

228
1

228
1

y mezi cestami





Zastavěné území obce Svratov



Hranice zastavěného území

Mapový list č.2

Měřítko 1:2500

Vydávající orgán:

Zastupitelstvo obce Svratov

Datum vydání: 16.4.2009

Číslo usnesení: 87/2009

Nabytí účinnosti: 21.4.2009

Poživatel:

Městský úřad Tábor

Odbor územního rozvoje

MĚSTSKÝ ÚŘAD
TÁBOR

© ČÚZK

299/1

165/2

101/1

45

Na st

28

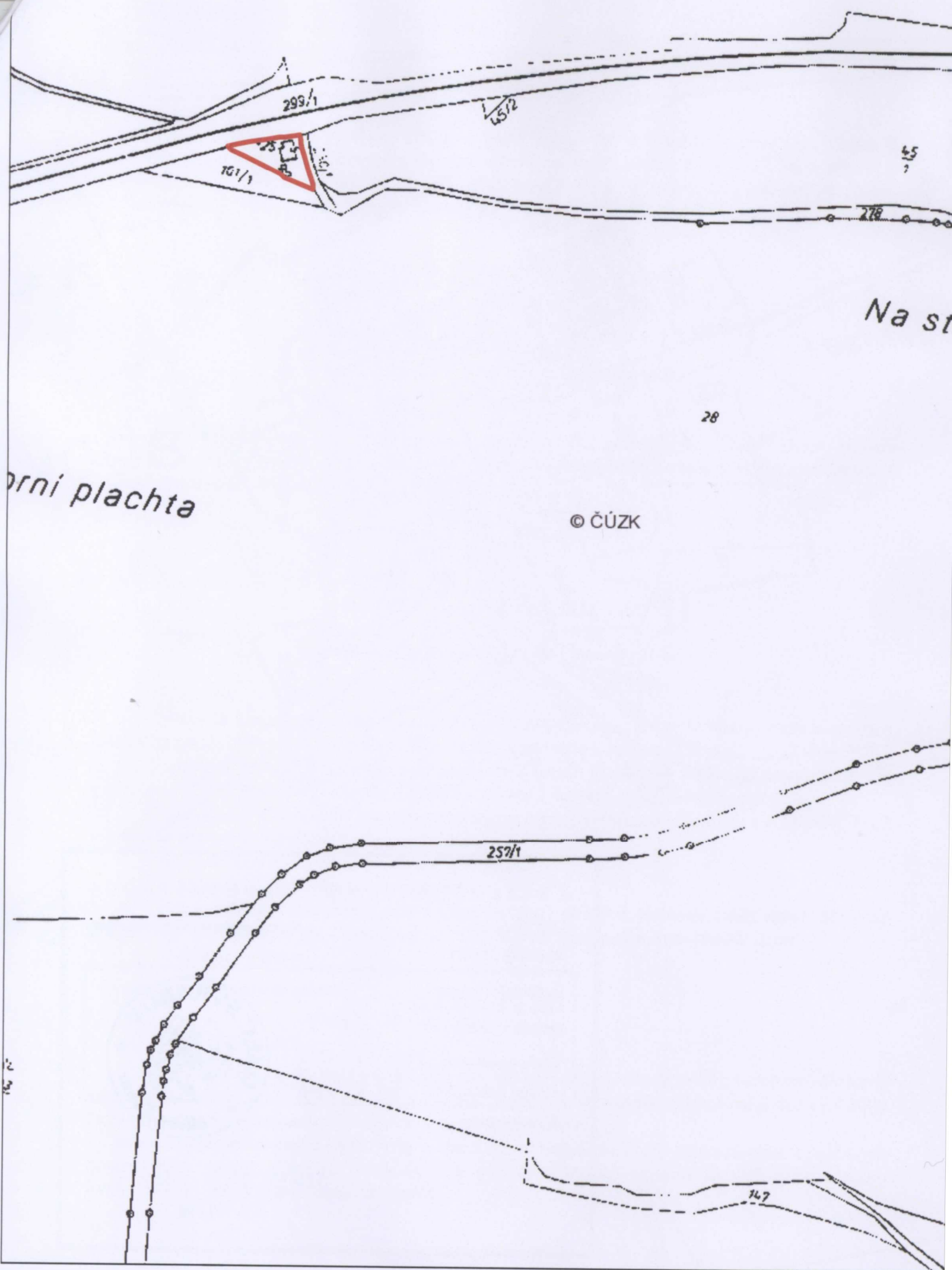
orní plachta

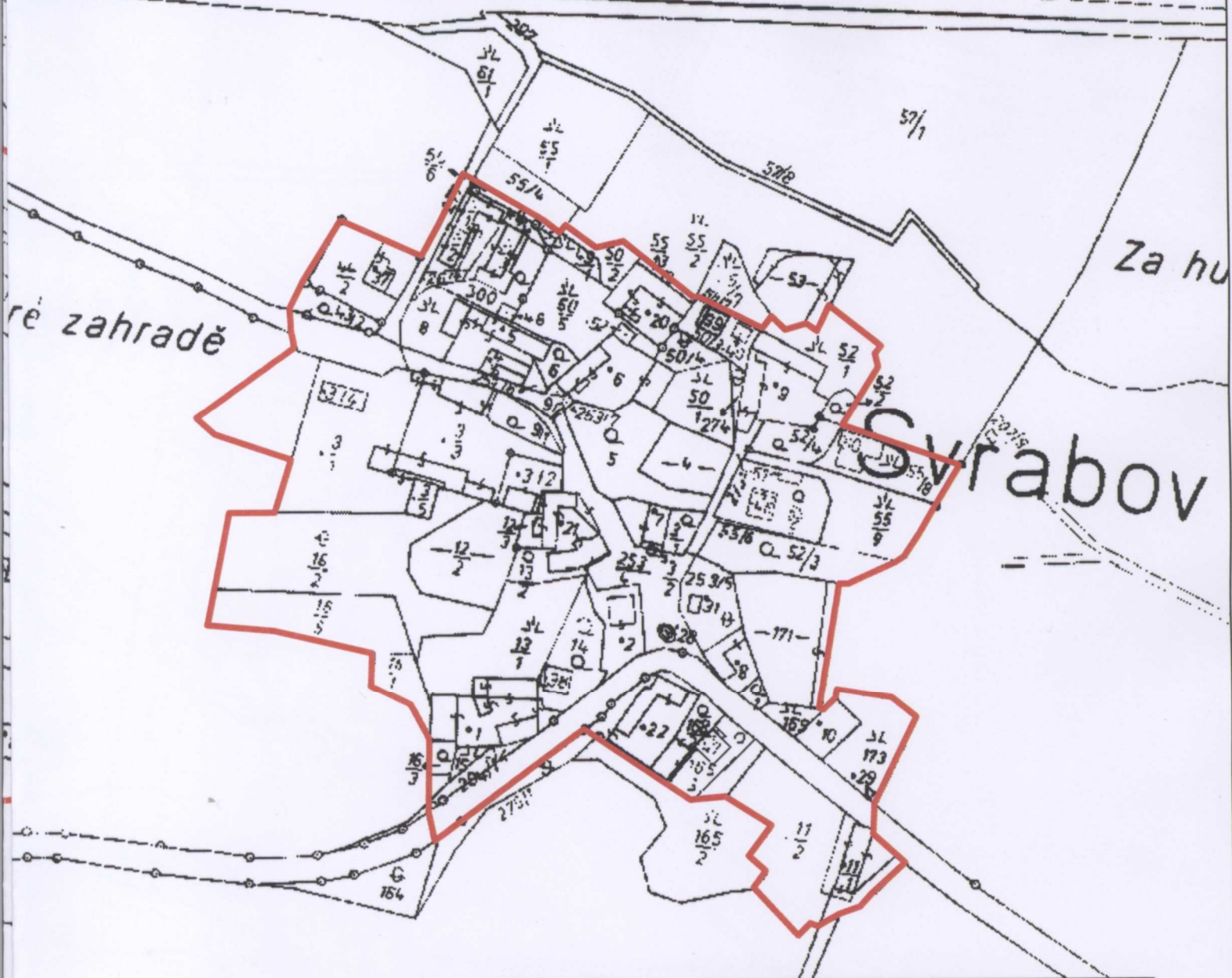
© ČÚZK

257/1

147

147





Zastavěné území obce Svrabov



Hranice zastavěného území

Mapový list č.1

Měřítko 1:2500

Vydávající orgán:

Zastupitelstvo obce Svrabov

Datum vydání: 16.4.2009


Číslo usnesení: 19/2009

Nabytí účinnosti: 31.4.2009

Pořizovatel:

Městský úřad Tábor
Odbor územního rozvoje

MĚSTSKÝ ÚŘAD
TÁBOR



Handwritten signature